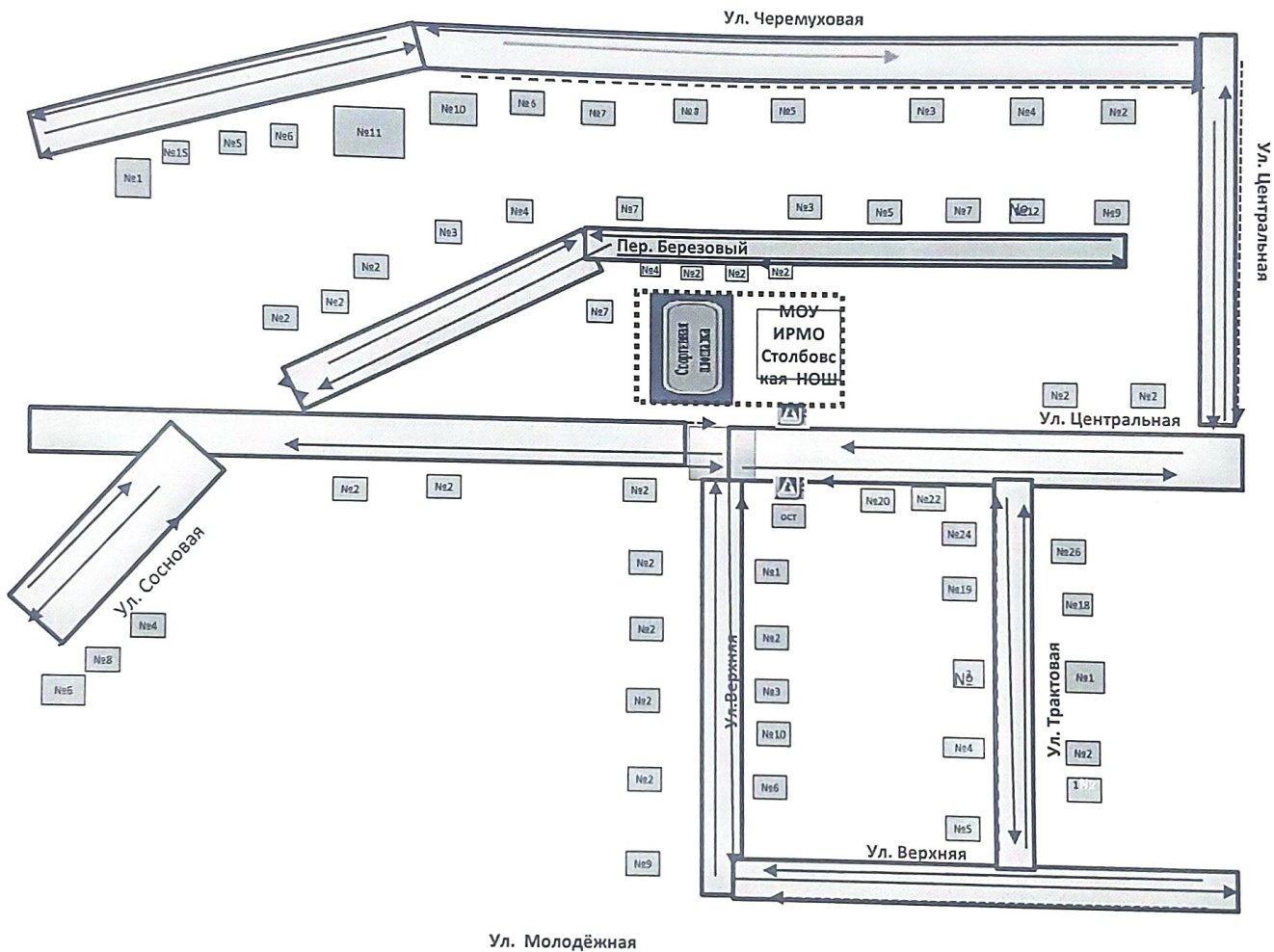









I. План-схема образовательной организации
1. Район расположения образовательной организации, пути движения транспортных средств и детей (обучающихся)



- | | | | |
|---|-------------------------|---|--|
|  | жилая застройка |  | движение учеников в образовательное учреждение |
|  | опасные участки |  | движение транспортных средств |
|  | проезжая часть | | |
|  | знак пешеходный переход | | |
|  | остановка автобуса | | |